



COMUNE DI ACERNO  
Provincia di Salerno



**PRELIMINARE**  
**Piano Urbanistico Comunale**  
STUDI PER IL SISTEMA DELLE CONOSCENZE

A. Analisi territoriale

Tavola

**A.4**

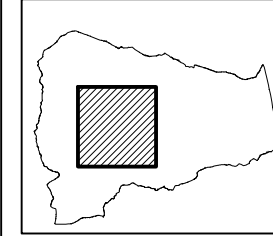
Centro abitato

Sindaco  
dott. Vito SANSONE

Progettista  
dott. ing. Carmine SALERNO

Consulenza agronomica  
Sistemi Territoriali s.r.l.  
Consulenza in materia ambientale  
Sistemi Territoriali s.r.l.

Consulenza geologica  
dott. geo. Giovanni DELLI BOVI  
Sistema Informativo Territoriale  
geom. Amedeo MAZZEO



Consulenza Scientifica per Attività di Studi e Ricerche Urbanistiche  
Dipartimento di Ingegneria Civile dell'Università degli Studi di Salerno  
Gruppo di Tecnica e Pianificazione Urbanistica  
Responsabile scientifico  
prof. ing. Roberto GERUNDO  
Coordinatore tecnico  
dott. ing. Gabriella GRAZIUSO





dicembre 2016

Carta tecnica regionale anno 2011

scala 1:5 000

**Legenda**

-  centro abitato DLgs 285/1992
-  centro abitato Istat 2011

